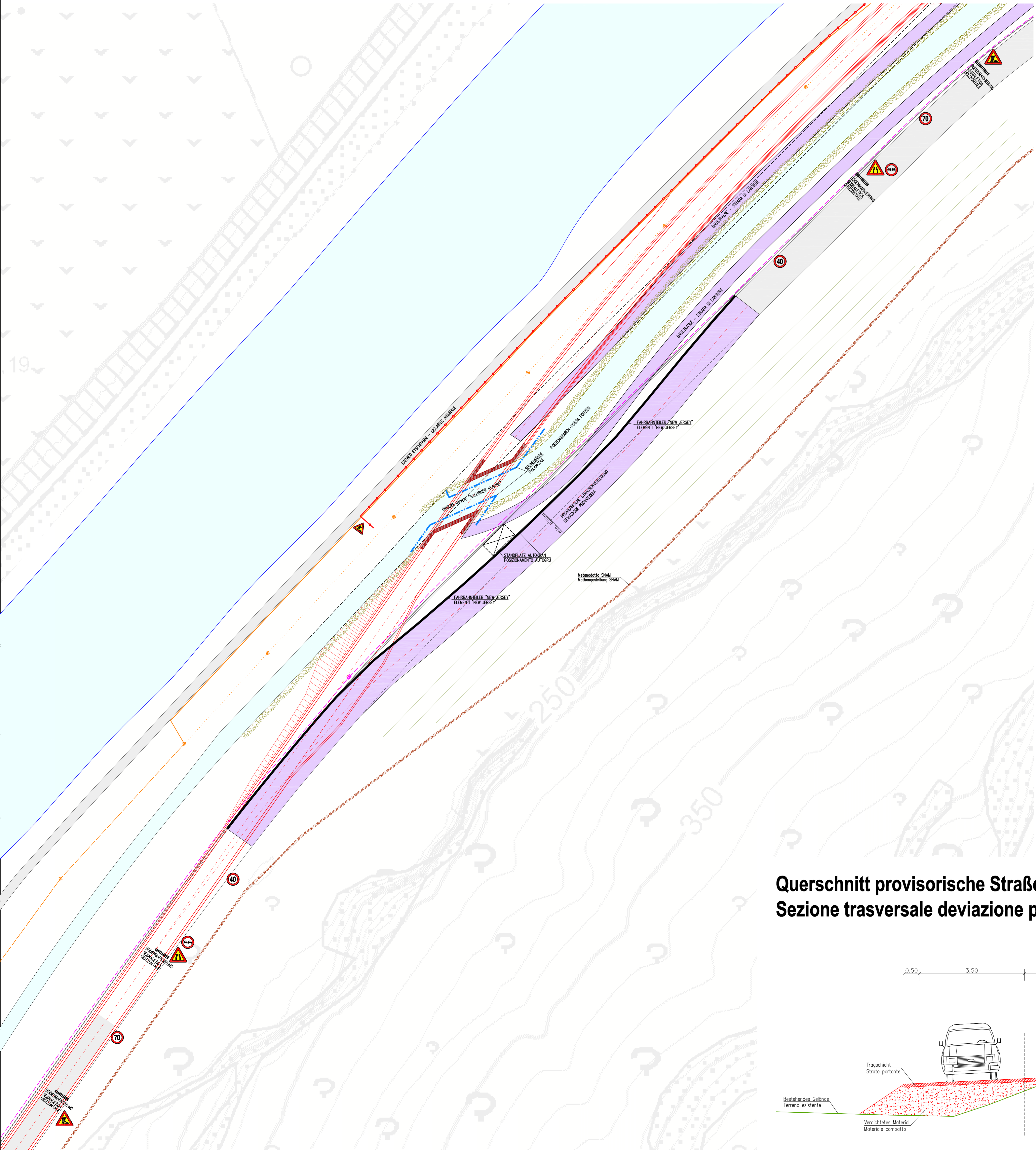


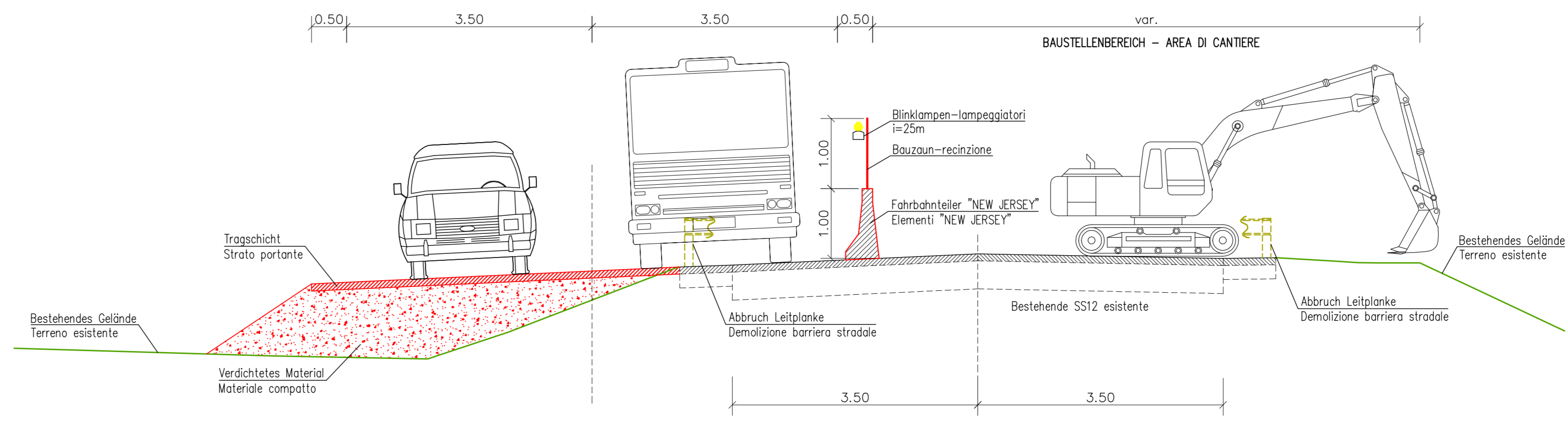
Lageplan provisorische Straßenverlegung 1:500

Planimetria deviazione provvisoria 1:500



Querschnitt provisorische Straßenverlegung 1:500

Sezione trasversale deviazione provvisoria 1:500



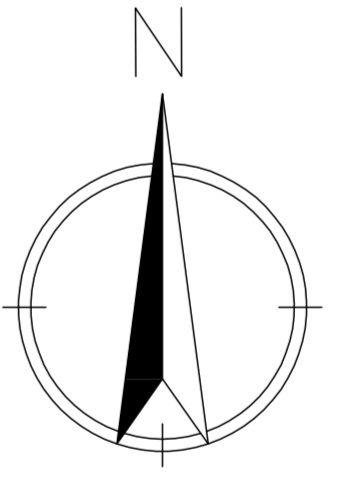
BAUSTELLENBESCHILDERUNG AM BAUSTELLENEINGANG CARTELLONISTICA ALL' ENTRATA DEL CANTIERE.

VERKEHRSZEICHEN SEGNALE STRADALI	ENTFERNUNG VON DER BAUSTELLE DISTANZA DAL CANTIERE
	400 m
	300 m
	200 m
	100 m
	50m NACH DER BAUSTELLE 50m DOPO IL CANTIERE

BESCHILDERUNG BEIM AUROKRAN CARTELLONISTICA IN CORRESPONDENZA DELL' AUTOGRU

Legende - Legenda

- Projekt Straße
- Progetto strada
- Umleitung Radweg auf dem Eschdamm
- deviazione ciclabile sull'argine del fiume Adige
- Abbruch demolizione
- Gewässer acqua
- Baustellenflächen area di cantiere
- Gestaltung der SHAM
- Gestadio SHAM
- Telecom-Leitung
- Lines telefonica Telecom
- Stromleitung Bestand
- Lines corrente elettrica esistente
- projektierte Stromleitung
- Lines corrente elettrica progettata



Gemeinde Salum Comune di Salumo	Autonome Provinz Bozen Provincia Autonoma di Bolzano
Projekt Ausführungsprojekt	Progetto Progetto esecutivo
S.S.12 Brennerstaatsstraße Risikominimierung im Abschnitt von km 401+800 bis km 403+000	S.S. 12 del Brennero Mitigazione del rischio nel tratto dal km 401+800 al km 403+000

Inhalt Sicherheits- und Koordinierungsplan in der Planungsphase	Contenuto Piano di sicurezza ed coordinamento in fase di progettazione
---	--

Provisorische Straßenverlegung S.S.12 1:500, 1:500
Deviazione provvisoria S.S.12 1:500, 1:500

Bauherr - Committente	
Autonome Provinz Bozen Provincia Autonoma di Bolzano 102 Aml für Straßenbau, Mittel- und Großbau, Verkehrs- und Sonderbau, Ingenieurbüro 39100 Bozen - Bolzano	Projekt Nr. - progetto 1325a

A	21.08.2014	Gen. Klaus Kauer, Prof. Dr. Ingrid Kauer	Ausarbeitung - Gara d'acquisto	S07
E	18.06.2014	Gen. Klaus Kauer, Prof. Dr. Ingrid Kauer	Ertüchtigung - Emersione	
D			Entwurf - Emissione	
C			Entwurf - Emissione	